

LEGENDA JESTVUJÍCICH INŽINIERSKÝCH SIETÍ:

PLYNOVÉ POTRUBIE STL. PODZEMNÉ

PLYNOVÉ POTRUBIE VTL. PODZEMNÉ

SILOVÉ VEDENIE NN NAUZEMLNÉ

SILOVÉ VEDENIE NN PODZEMNÉ

SILOVÉ VEDENIE VN NAUZEMLNÉ

SILOVÉ VEDENIE VN PODZEMNÉ

SILOVÉ VEDENIE VVN NAUZEMLNÉ

OZNAKOVACIE VEDENIE NAUZEMLNÉ

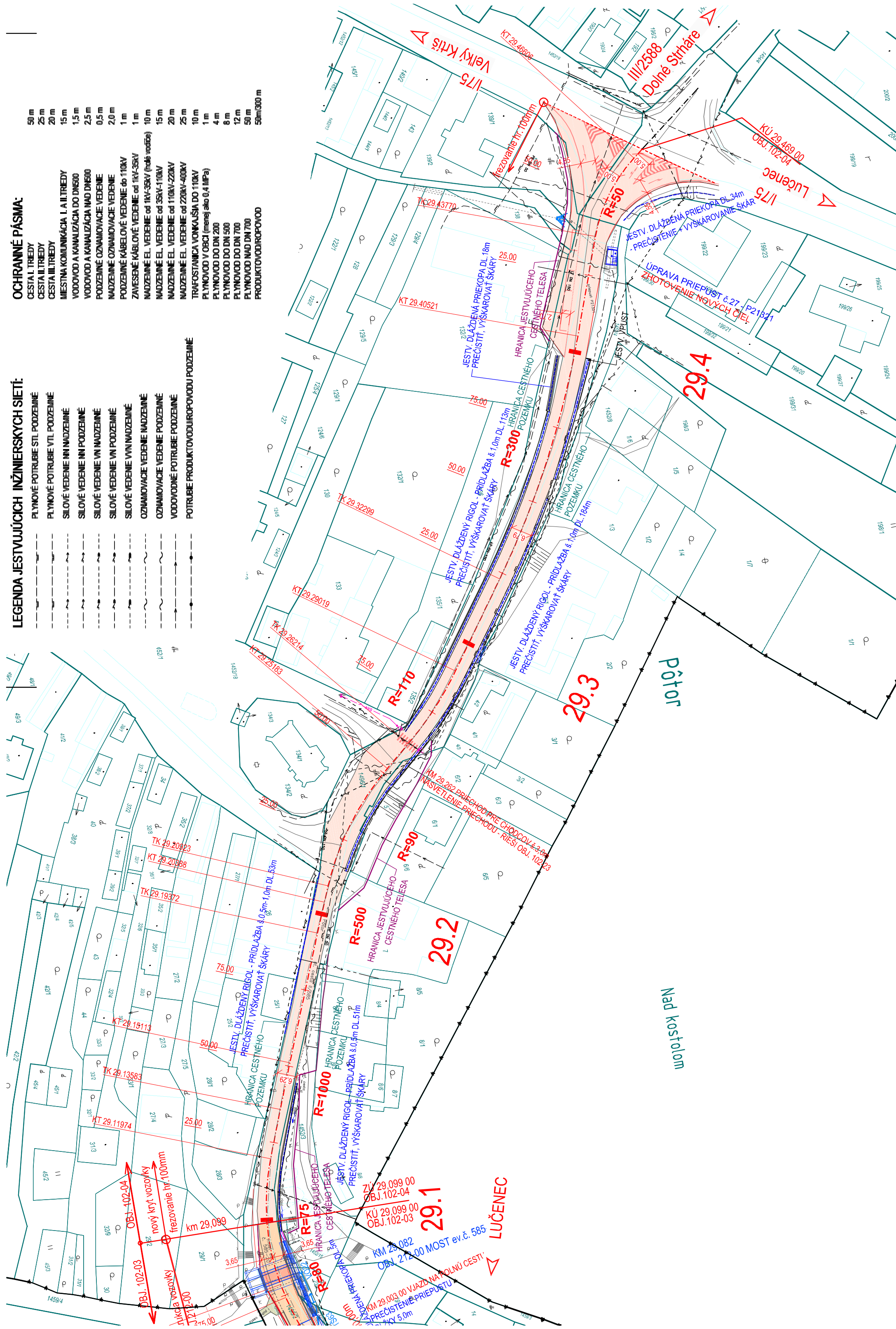
OZNAKOVACIE VEDENIE PODZEMNÉ

VODOVODNÉ POTRUBIE PODZEMNÉ

POTRUBIE PRODUKTOV A DUKU PROPOVOZOU

OCHRANNÉ PÁSMO:

CESTÁ I. TREDY	50 m
CESTÁ II. TREDY	25 m
CESTÁ III. TREDY	20 m
MIESTNA KOMUNIKÁCIA I. A II. TREDY	15 m
VODOVOD A KANALIZÁCIA DO DNE80	1,5 m
VODOVOD A KANALIZÁCIA NA DNE80	2,5 m
PODZEMNÉ OZNAMOVACIE VEDENIE	0,5 m
NADZEMNÉ OZNAMOVACIE VEDENIE	2,0 m
PODZEMNÉ KÁBELOVÉ VEDENIE DO 110KV	1 m
ZAVÄSENÉ KÁBELOVÉ VEDENIE OD 1KV-35KV	1 m
NADZEMNÉ EL. VEDENIE OD 1KV-35KV (nadé vodice)	10 m
NADZEMNÉ EL. VEDENIE OD 35KV-110KV	15 m
NADZEMNÉ EL. VEDENIE OD 110KV-220KV	20 m
NADZEMNÉ EL. VEDENIE OD 220KV-400KV	25 m
TRAFOSTANICA VOMKAŠIA DO 10KV	10 m
PLYNOVOD V OBRÚ (menej ako 0,4 MPa)	1 m
PLYNOVOD DO DN 200	4 m
PLYNOVOD DO DN 500	8 m
PLYNOVOD DO DN 700	12 m
PLYNOVOD NA DN 700	50 m
PRODUKTORY DOPROVOD	50m/500 m



Stavebné objekty na ceste II/585 km 24,300 - 26,450 a km 29,099 - 29,469; okres Veľký Krtíš;

102-02 Cesta II/585, km 24,300-26,450; okres Velký Krtíš

102-04 Cesta II/585, km 29,099-29,469; okres Velký Krtíš

102-12 Nástupišťia AZ v k.ú. Dolná Strehová, Horný Bukovec












102-22 Osvetlenie priechodu pre chodcov k.ú. Dolná Strehová, Horný Bukovec

102-23 Osvetlenie priechodu pre chodcov k.ú. Pôtor

208-00 Most ev. č.585-016








209-00 Most ev. č.585-017

LEGENDA:

	NOVÁ KONŠTRUKCIA VOZOVKY
	NOVÝ KRYT VOZOVKY HR. 100mm
	NOVÝ KRYT VOZOVKY HR. 100mm + RECYKLÁCIA PODKLADOVÝCH VRSTVIEV
	CHODNÍK - NÁSTUPIŠTE - DLAŽDENÝ KRYT
	NOVÝ KRYT VOZOVKY NA MOSTE
	ZVODIDLO
	OBEBNÍK CESTNÝ
	OBEBNÍK ZÁHONOVÝ
	PRIEKOPA, RIGOL - PREČISTENIE
	PRIEKOPA, RIGOL - KVRH
	HRAŇICA PARCELY KVNČ

SÚRADNICOVÝ SYSTÉM : S-JTSK, realizácia JTSK
VÝŠKOVÝ SYSTÉM : Bpv

C12

<p>STAVEBNÍK:</p> <p>Banskobystrická regionálna správa ciest, a. s.</p> <p>Majarská cesta č. 94</p> <p>974 69 Banská Bystrica</p>	<p> Banskobystrická regionálna správa ciest</p>
<p>OBJEDNÁVATEL:</p> <p>Banskobystrický samosprávny kraj</p> <p>Banská bystrica</p> <p>Námestie SNP č. 23</p> <p>974 01 Banská Bystrica</p>	<p> BANSKOBYSSTRICKÝ SAMOSPRAVNÝ KRAJ</p>
<p> Ing. J. B. S. R. S. R.</p> <p>Inžinierske stavby</p> <p>Slovenská 86, 080 01 Prešov</p> <p>Tel.: 051/74 636 95, 74 636 99</p>	<p>ZODP. PROJEKTANT:</p> <p>ING. S. KRISTOF </p> <p>VYPRACOVÁV:</p> <p>ING. J. ADAMEČKO </p> <p>HL. PROJEKTANT:</p> <p>ING. M. DUBRAVSKÝ </p> <p>KONTROLOVAL:</p> <p>ING. J. ANTOL </p>
<p>OBJEDNÁVATEL: Banskobystrický samosprávny kraj, Námestie SNP č.23, 974 01 Banská Bystrica</p>	<p>KRAJ: BANSKOBYSSTRICKÝ</p>
<p>OKRES: VEĽKÝ KRTIŠ</p>	<p>DATAUM: 12/2018</p>
<p>KAT. UŽÍVIMIE: DOLNÁ STREHOVÁ, PÔTOR</p>	<p>STUPEŇ: DSP, DRS</p>
<p>STAVBA:</p> <p>Rekonštrukcia cesty a mostov II/585 Pôtor - Dolná Strehovala - Lučenec a II/591 cestný náspyp pred obcou Horný Tisovník, km 39,862 rekonštrukcia cesty a mostov</p>	<p>Č. ZAKAZKY: 2921/2018</p> <p>MIERKA: 1:1000</p>
<p>Časť:</p>	<p>Č. PRÍLOHY: č. SÚPRAVY:</p>
<p>PRÍLOHA:</p>	<p>1.16</p>